





Tegnforklaring

Reguleringsplan PBL 2008

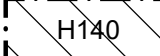
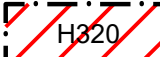
§12-5. Nr. 1 - Bebyggelse og anlegg

-  BLK Lekeplass
-  BKB Kombineret bebyggelse og anleggsformål







§12-5. Nr. 2 - Samferdselsanlegg og teknisk infrastruktur

-  SKV Kjøreveg
-  SPA Parkering


§12-6 - Hensynssoner

-  H140 Frisikt
-  H320 Flomfare

Linjesymbol

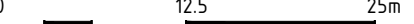
-  Plangrense
-  Formålgrense
-  Byggegrense
-  Frisiktlinje
-  Grense for sikringszone
-  Grense for faresone

Punktsymboler

-  Avkjørsel - både inn og utkjøring

Kartopplysninger

Kjelde for basiskart:
 Dato for basiskart:
 Koordinatsystem: ETRS89.UTM-32N
 Høgdegrunnlag: NN54

Ekvidistanse: 1m
 Kartmålestokk: 1:500 m




Sogndal kommune

Detaljregulering Granden 25 og 27

Med tilhørende føresegner

Arealplan-ID:
4640_1420_2019005

Forslagstillar:
Granden 25 AS

SAKSHANDSAMING ETTER PLAN- OG BYGNINGSLOVA

Dato	XXX	Revisjon	XXX
Dato	XXX	Revisjon	XXX
Dato	XXX	Revisjon	XXX

Kommunestyret sitt vedtak

Ny 2. gongs handsaming			
Offentleg ettersyn frå	til		
2. gongs handsaming			
Offentleg ettersyn frå.....	til		
1. gongs handsaming			

Kunngjering av oppstart av planarbeid		18.12.19
Oppstartsmøte...		29.10.19

PLANEN ER UTARBEIDD AV:	iVest Consult AS og Aaland Arkitektkontor AS	TEGNNR.	DATO	SIGN.
			14.01.21	TN

Det stadfestas at planen er i samsvar med kommunestyret sitt vedtak

BekreftDato
Dato

PLANSJEFNAVN
Plansjef