



Teiknforklaring

Reguleringsplan PBL 2008

§12-5. Nr. 1 - Bygningar og anlegg

- BF** Bustader-frittliggjande-småhus
- BKT** Andre typar bygningar og anlegg
- BLK** Leikeplass

§12-5. Nr. 2 – Samferdselsanlegg og teknisk infrastruktur

- SV** Veg
- f_Annan veggrunn - grøntareal** Annan veggrunn - grøntareal
- SPP** Parkeringsplassar

§12-5. Nr. 3 – Grøntstruktur

- GF** Friområde

§12-5. Nr. 5 – Landbruks-, natur- og friluftsmål og reindrift

- LNF** LNFR areal for nødvendige tiltak for landbruk og reindrift og gardstilknytt næringsverksemd basert på ressursgrunnlaget på garden

§12-5. Nr. 6 – Bruk og vern av sjø og vassdrag, med tilhørende strandsone

- o_VNS** Naturområde i sjø og vassdrag med tilhørende strandsone

a.1 sikringssoner



Frisikt

a.3 faresoner



Ras- og skredfare

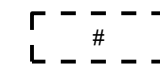


Flomfare



Høgspenningsanlegg (inkl. høgspenkablar)

Bestemmelsesområde




Vilkår for bruk av arealer, bygninger og anlegg

Linjesymbol



RpGrense



RpFormålGrense



RpBestemmelseGrense



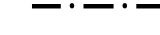
Byggegrense



Frisiktlinje



RpSikringGrense





RpFareGrense

UTKAST

Kartopplysninger

Kilde for basiskart:
 Dato for basiskart:
 Koordinatsystem:
 Høydegrunnlag: NN2000

Ekvidistans: 1m
 Kartmålestokk: 1:1000



Detaljregulering
Kalkarteig bustader gbnr. 3/3 m.fl.

Sogndal kommune **Med tilhørende reguleringsbestemmelser**

Arealplan-ID:
1420_Forslag

 Forslagsstiller:
Jarle Barsnes

SAKSBEHANDLING ETTER PLAN- OG BYGNINGSLOVEN

Dato	Revisjon	SAKS-NR	DATO	SIGN
XXX	XXX			
XXX	XXX			
XXX	XXX			

Kommunestyret sitt vedtak

Ny 2. gang behandling			
Offentlig ettersyn fra til			
2. gangs behandling			
Offentlig ettersyn fra til			
1. gangs behandling			
Kunngjøring av oppstart av planarbeid		04.07.2020	HR
Oppstartsmøte		15.06.2020	HR
PLANEN ER UTARBEIDET AV:	Asplan Viak AS	TEGNNR. LB100	DATO 21.12.2020
			SIGN. HR

Det bekrefte at planen er i samsvar med kommunestyrets vedtak av _____ Dato _____ Plansjef _____